

Mjølnerparken

Bilag til rapporten Omdannelsesområderne på vej



Indholdsfortegnelse

Udvikling i forhold til kriterierne på ghettolisten	3
Oversigt over planlagte fysiske tiltag	4
Tidslinje med milepæle	5
Organisatorisk set-up for gennemførelse af udviklingsplanen	8
Socialt mix	15
Underretninger	17
Forebyggende foranstaltninger	18
Ydelser efter serviceloven	18
Psykiatriske diagnoser	18
Nettotilflytning	19

Bilag Mjølnerparken

Fakta

Område: Mjølnerparken

Boligorganisation: Bo-Vita v/BO-VEST

Kommune: Københavns Kommune

Områdeafgrænsning: BO-VEST afdeling 2700, Mjølnerparken: Mjølnerparken 1-112, 2200 København N

Indledning

Formålet med dette bilag er at give viden om, hvordan udviklingen i en række af de forhold, der belyses i rapporten, ser ud specifikt for Mjølnerparken og Københavns Kommune.

Nogle bilagsfigurer/tabeller har ikke været mulige at lave, eftersom antallet af observationer i de givne opgørelser har været for lave til at kunne afrapporteres.

Udvikling i forhold til kriterierne på ghettolisten

Bilagstabel 1 Udvikling i forhold til kriterierne på ghettolisten, 2016-2021

Mjølnerparken	Uden for arb. marked	E&I ikke vestlig	Dømte	Kun grundskole	Gns. indkomst
Kriterier	> 40 %	> 50 %	> 2,35 % (2021, ændret flere gange)	> 60 % (50 % før 2018)	< 55 %
Mjølnerparken 2016	43,9 %	82,6 %	2,64 %	53,7 %	51,3 %
Mjølnerparken 2017	43,5 %	82,1 %	2,52 %	53,0 %	51,0 %
Mjølnerparken 2018	41,9 %	82,6 %	2,16 %	77,4 %	49,9 %
Mjølnerparken 2019	38,0 %	80,5 %	2,02 %	75,2 %	49,6 %
Mjølnerparken 2020	36,1 %	83,2 %	2,34 %	74,5 %	48,3 %
Mjølnerparken 2021	36,6 %	80,5 %	2,69 %	71,5 %	49,2 %

Kilde: Transport-, Bygnings- og Boligministeriet (2016): Liste over ghettoområder pr. 1. december 2016.
Transport-, Bygnings- og Boligministeriet (2017): Liste over ghettoområder pr. 1. december 2017.
Transport-, Bygnings- og Boligministeriet (2018): Liste over hårde ghettoområder pr. 1. december 2018.
Transport- og Boligministeriet (2019): Liste over hårde ghettoområder pr. 1. december 2019.
Transport- og Boligministeriet (2020): Liste over hårde ghettoområder pr. 1. december 2020.
Indenrigs- og Boligministeriet (2021): Liste over omdannelsesområder pr. 1. december 2021.

Oversigt over planlagte fysiske tiltag

Bilagstabel 2 Oversigt over planlagte fysiske tiltag

Redskab	Nedrivning	Ommærkning	Sammenlægning	Fortætning/ Nybyggeri	Salg	Renovering/infrastruktur
Mjølnerparken	X*			X	X	X**
Antal	45			59 (bolig)	229 (FB) + 30 (UB)	

Anm.: Manglende kvalitetssikring fra boligorganisation.

Note: *Der nedlægges 45 almene familieboliger ved omdannelse, hvilket teknisk set fremgår som en nedrivning.

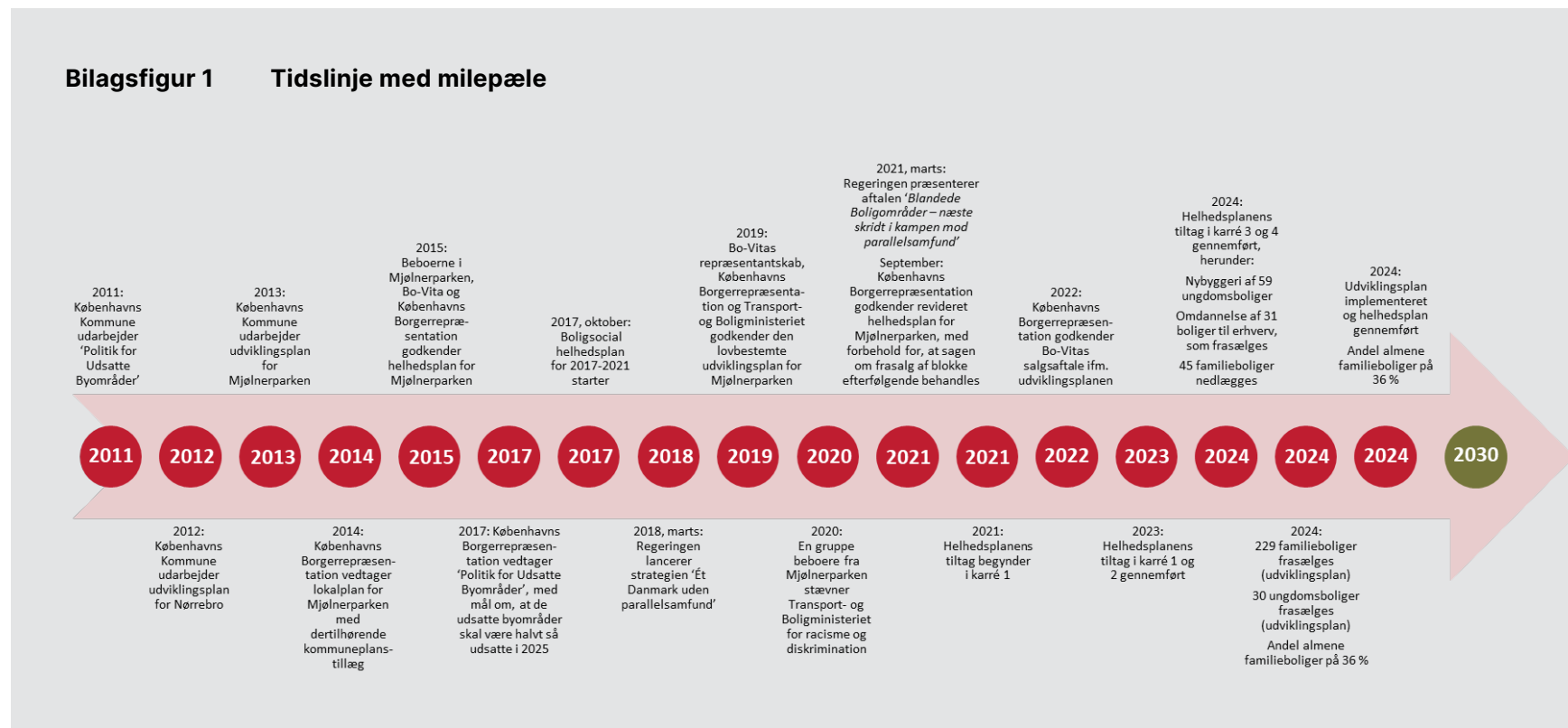
**Det omfattende renoverings- og infrastrukturarbejde, der pågår i området, følger af den helhedsplan, som blev vedtaget i 2015, og følger dermed ikke af den lovpligtige udviklingsplan.

Kilde: Bo-Vita & Københavns Kommune (2019): 'Udviklingsplan for Mjølnerparken', Maj 2019.

Bo-Vita & Københavns Kommune (2020): 'Bilag til notat om den årlige opfølgning på godkendte udviklingsplaner for hårde ghettoområder', sendt til Trafik-, Bygge- og Boligstyrelsen 18. august 2020.

Bolig- og Planstyrelsen (2021): 'Skabelon for årlig og løbende afrapportering af en udviklingsplan: Mjølnerparken', 23. april 2021.

Tidslinje med milepæle



Note: Manglende kvalitetssikring fra boligorganisation.

Kilde: VIVEs Desk research. Se nedenfor.

- 2011: Københavns Kommune udarbejder 'Politik for Udsatte Byområder'.
- 2012: Københavns Kommune udarbejder udviklingsplan for Nørrebro.
- 2013: Københavns Kommune udarbejder udviklingsplan for Mjølnerparken.
- 2014: Københavns Borgerrepræsentation vedtager lokalplan for Mjølnerparken med dertilhørende kommuneplanstillæg.
- 2015: Beboerne i Mjølnerparken, Bo-Vita og Københavns Borgerrepræsentation godkender helhedsplan for Mjølnerparken.
- 2017: Københavns Borgerrepræsentation vedtager 'Politik for Udsatte Byområder', med mål om, at de udsatte byområder skal være halvt så udsatte i 2025.
- 2017, oktober: Boligsocial helhedsplan for 2017-2021 starter.
- 2018, marts: Regeringen lancerer strategien 'Ét Danmark uden parallelsamfund'.
- 2019: Bo-Vitas repræsentantskab, Københavns Borgerrepræsentation og Transport- og Boligministeriet godkender den lovbestemte udviklingsplan for Mjølnerparken.
- 2020: En gruppe beboere fra Mjølnerparken stævner Transport- og Boligministeriet for racisme og diskrimination.
- 2021, marts: Regeringen præsenterer aftalen 'Blandede Boligområder – næste skridt i kampen mod parallelsamfund'. September: Københavns Borgerrepræsentation godkender revideret helhedsplan for Mjølnerparken, med forbehold for, at sagen om frasalg af blokke efterfølgende behandles.
- 2021: Helhedsplanens tiltag begynder i karré 1.
- 2022: Københavns Borgerrepræsentation godkender Bo-Vitas salgsaftale i forbindelse med udviklingsplanen.
- 2023: Helhedsplanens tiltag i karré 1 og 2 gennemført.
- 2024: Helhedsplanens tiltag i karré 3 og 4 gennemført, herunder: nybyggeri af 59 ungdomsboliger, omdannelse af 31 boliger til erhverv, som frasælges, 45 familieboliger nedlægges.
- 2024: 229 familieboliger frasælges (udviklingsplan), 30 ungdomsboliger frasælges (udviklingsplan). Andel almene familieboliger på 36 %.
- 2024: Udviklingsplan implementeret og helhedsplan gennemført. Andel almene familieboliger på 36 %.

Kilder: Bo-Vita & Københavns Kommune (2019): 'Udviklingsplan for Mjølnerparken', Maj 2019.

Bolig- og Planstyrelsen (2021): 'Skabelon for årlig og løbende afrapportering af en udviklingsplan: Mjølnerparken', 23. april 2021.

Fagbladet Boligen (2020): 'Ghettopakke: Beboere stævner staten', artikel bragt på Fagbladet Boligens hjemmeside, fagbladetboligen.dk d. 27. maj 2020, sidst besøgt 1. september 2022: <https://fagbladetboligen.dk/alle-nyheder/2020/maj/ghettopakke-beboere-staevner-staten/>

Indenrigs- og Boligministeriet (2021): 'Blandede boligområder – næste skridt i kampen mod parallelsamfund'. Marts, 2021.

Københavns Borgerrepræsentation (2014): '*Endelig vedtagelse af lokalplan 'Mjølnerparken' med kommuneplantillæg*', referat fra møde i Københavns Borgerrepræsentation 18.09.2014, punkt 16 på dagsordenen.

Københavns Borgerrepræsentation (2015): '*Nybyggeri og renovering i Mjølnerparken*', referat fra møde i Københavns Borgerrepræsentation 10.12.2015, punkt 22 på dagsordenen.

Københavns Borgerrepræsentation (2017): '*Politik for udsatte byområder*', referat fra møde i Københavns Borgerrepræsentation 22.06.2017, punkt 17 på dagsordenen.

Københavns Borgerrepræsentation (2019): '*Udviklingsplan for Mjølnerparken, Nørrebro*', referat fra møde i Københavns Borgerrepræsentation, 20.06.2022, punkt 11 på dagsordenen.

Københavns Borgerrepræsentation (2021): '*Godkendelse af fysisk helhedsplan (renoveringsprojekt og nybyggeri) og kapitaltilførsel, Bo-Vita afd. Mjølnerparken og Hothers Plads, Nørrebro*', referat fra møde i Københavns Borgerrepræsentation 23.09.2021.

Københavns Borgerrepræsentation (2022): '*Salgsaftale i forbindelse med Mjølnerparkens udviklingsaftale, Nørrebro (fortrolig)*', referat fra møde i Københavns Borgerrepræsentation 02.06.2022, punkt 53 på dagsordenen.

Københavns Kommune (2012): '*Budgetproces 2013*', referat fra møde i Teknik- og Miljøudvalget i Københavns Kommune 27.08.2012, punkt 2 på dagsordenen.

Københavns Kommune (2012): '*Udviklingsplan for Nørrebro*', Center for Bydesign, Teknik- og Miljøforvaltningen, Københavns Kommune 2012.

Københavns Kommune (2013): '*De årlige handlings- og udviklingsplaner 2014*', referat fra møde i Kultur- og Fritidsudvalget 05.09.2013, punkt 8 på dagsordenen.

Københavns Kommune (2013): '*Udviklingsplan for det udsatte byområde Nørrebro: Mjølnerparken*', Teknik- og Miljøforvaltningen, Københavns Kommune august 2013.

Københavns Kommune (2014): '*Mjølnerparken – Forslag til lokalplan med tilhørende kommuneplantillæg*'. Teknik- og Miljøforvaltningen.

Københavns Kommune (2015): '*Helhedsplan for Mjølnerparken – Bilag 1*', bilag vedlagt punkt 22. på dagsordenen til møde i Københavns Borgerrepræsentation 10.12.2015

Københavns Kommune (2017): '*Politik for udsatte byområder*'.

Lejerbo København & Københavns Kommune (2017): '*Strategisk samarbejdsaftale om boligsocial indsats: Mjølnerparken, 2017-2021*'.

Mjølnerparken.dk, '*Om projektet – den fysiske helhedsplan*', hjemmeside drevet af Bo-Vita, sidst besøgt 1. september 2022.

Regeringen (2018): '*Ét Danmark uden parallelsamfund – Ingen ghettoer i 2030*'. Marts, 2018.

Trafik-, Bygge- og Boligstyrelsen (2020): '*Bilag til notat om den årlige opfølgning på godkendte udviklingsplaner for hårde ghettoområder*', 18. august 2020.

Organisatorisk set-up for gennemførelse af udviklingsplanen

Bilagsfigur 2 Organisatorisk set-up for gennemførelse af udviklingsplanen

7. Organisering

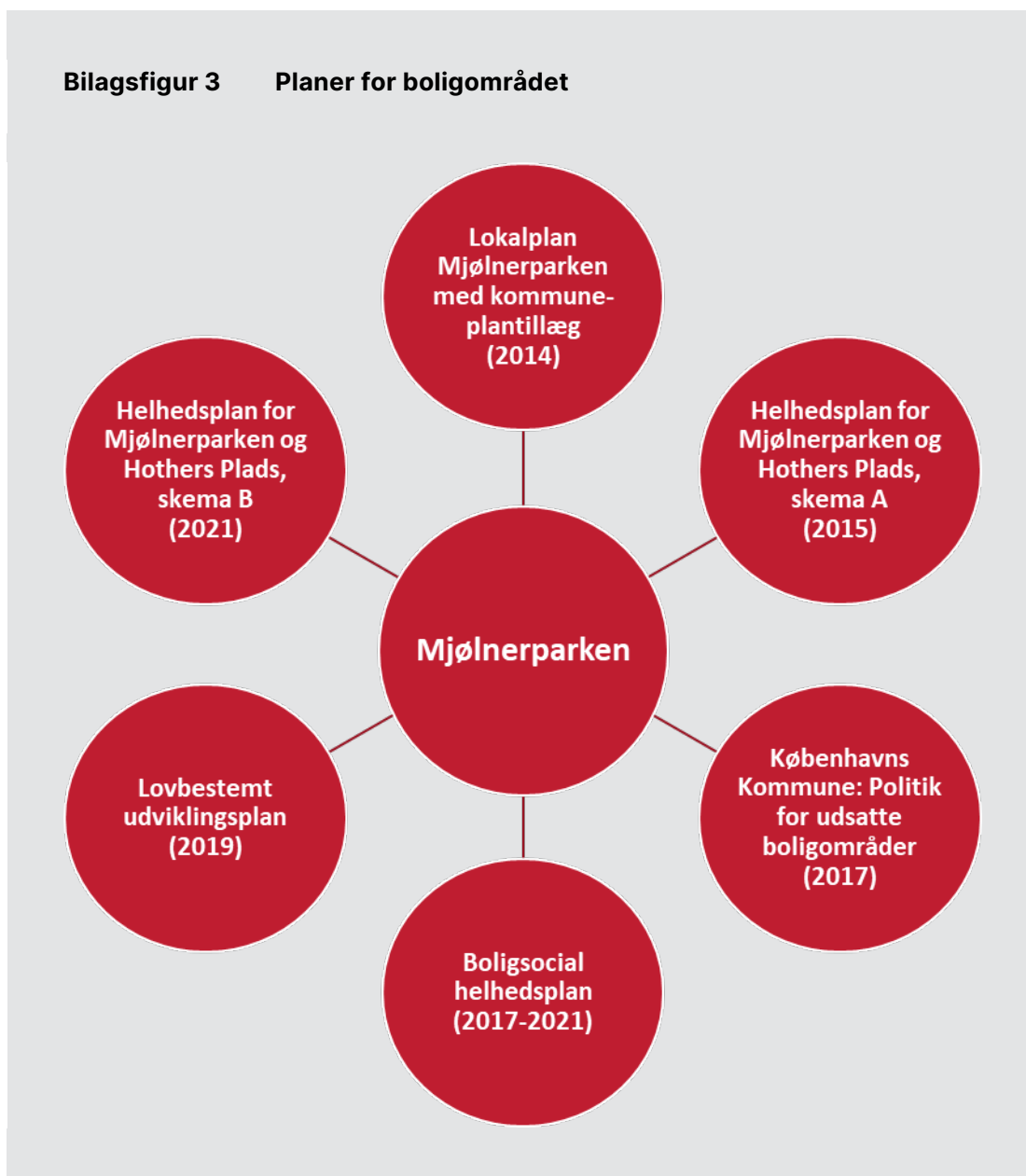
Der er nedsat en styregruppe og en herunder værende arbejdsgruppe med repræsentanter for Bo-Vita, Økonomiforvaltningen og Teknik- og Miljøforvaltningen i Københavns Kommune.

I arbejdet fremover vurderes der især at være behov for en tæt koordinering omkring genhusningen (se afsnit 9). Da fremdriften i udviklingsplanen er tæt opkoblet på fremdriften i helhedsplanen, planlægges den overordnede styring organiseret som helhedsplanen, suppleret med kommunal repræsentation.

Anm.: Manglende kvalitetssikring fra boligorganisation.

Kilde: Bo-Vita & Københavns Kommune (2019): Lovpligtig udviklingsplan for Mjølnerparken.

Bilagsfigur 3 Planer for boligområdet



Anm.: Manglende kvalitetssikring fra boligorganisation.

Kilde: VIVEs Desk research. Se nedenfor.

Den lovpligtige udviklingsplan er en del af en større udvikling i området, hvor der er vedtaget andre planer, som er afbildet i figuren og beskrevet neden for.

Lokalplan Mjølnerparken med kommuneplantillæg (2014)

- Lokalplan med dertilhørende kommuneplantillæg, der skulle muliggøre realiseringen af den fysiske helhedsplan for Mjølnerparken (se næste), samt en anvendelsesændring af en ejendom v. Tagensvej 135-137. Herunder skulle lokalplanen muliggøre detailhandel i området, skabe mulighed for

fortætning samt ændring af anvendelsen af ejendommen på Tagensvej, så der skabes mulighed for fornyet aktivitet i ejendommen.

- Lokalplanen blev endeligt vedtaget af Københavns Borgerrepræsentation 18. september 2014.

Kilde: Københavns Kommune (2014): 'Mjølnerparken – Forslag til lokalplan med tilhørende kommuneplantillæg'. Teknik- og Miljøforvaltningen.

Tilgængelig [Online]: <https://www.kk.dk/sites/default/files/agenda/a370c5d7-3885-4669-bd42-9fdf74742988/bfe92f39-c3fd-4ad1-9e12-49f9cbb751ae-bilag-1.pdf>, Sidst besøgt d. 01/09/2022.

Helhedsplan for Mjølnerparken og Hothers Plads (2015) (Skema A)

- Københavns Kommune udarbejdede i 2011 'Politik for Udsatte Byområder', som siden har udgjort noget af grundlaget for det senere arbejde med helhedsplanen for Mjølnerparken. I 2012 udarbejdede Københavns Kommune på tværs af alle syv forvaltninger en udviklingsplan for Nørrebro (2012) og efterfølgende en udviklingsplan for Mjølnerparken (2013). Som led i det indgåede samarbejde mellem den almene boligorganisation Lejerbo og Københavns Kommune om at igangsætte en positiv udvikling i Mjølnerparken udarbejdede de en helhedsplan for Mjølnerparken og Hothers Plads. Helhedsplanen for Mjølnerparken blev godkendt af beboerne 14. juni 2015 og er endeligt godkendt af Københavns Borgerrepræsentation 10. december 2015. Helhedsplanen for Hothers Plads blev senere godkendt af Borgerrepræsentationen 24. august 2017.
- Helhedsplanen for Mjølnerparken rummer en række delprojekter, der tilsammen udgør et helhedsgreb, der skal omdanne Mjølnerparkens almene boligbyggeri til 'et tidssvarende og helstøbt område'. Beskriver tre overordnede fokusområder:
 - 1) *Den gode bolig*: variation i boligtilbud m. etablering af nye tagboliger og ungdomsboliger, modernisering og sammenlægning af eksisterende boliger skal højne boligstandarden
 - 2) *Trygt boligområde*: skabe fysiske rammer for et trygt miljø, hvor flere færdes og opholder sig
 - 3) *Sammenhæng med Nørrebro*: etablering af handelsegade, kvarterhus og ny infrastruktur.
- Omfatter blandt andet:
 - 1) Renovering af eksisterende boliger
 - 2) Opgradering af friarealer og infrastruktur, herunder etablering af bolig-gader mellem karréerne, nedrivning af eksisterende beboerhus for at give plads til etablering af cykelrute gennem området, etablering af handelsegade, omlægning af parkering og tilkørselsvej

- 3) Strategi for renovering og bearbejdning af facader, herunder at tage hånd om byggeskader, sikre, at hver karré får sit eget arkitektoniske særpræg, skabe åbenhed i stueetagerne, øge dagslys og skabe åbenhed og tryghed v. altanomdannelse
 - 4) Nedrivning af eksisterende tagboliger for at give plads til ny-opførte tagboliger (74 stk.)
 - 5) Opføring af 46 almene ungdomsboliger som tre infill-byggerier
 - 6) Nedlægning af 164 boliger (33 omdannes til erhverv, 10 ombygges til daginstitution, 121 rives ned for at give plads til større familieboliger).
- Reduktion af almene familieboliger fra 528 (94 %) til 463 (79 %).

Kilde: Lejerbo (2015): 'Helhedsplan for Mjølnerparken'.

Tilgængelig [Online]: <https://www.kk.dk/sites/default/files/agenda/a4a8251c-bf9e-4920-8fba-61391157d364/971c0f37-f901-4e74-b720-baaf636d2efe-bilag-2.pdf>, Sidst besøgt 01/09/2022.

Politik for udsatte byområder (2017)

- Politisk aftale vedtaget af Københavns Borgerrepræsentation i juni 2017, udarbejdet af Københavns Kommune. Erstatte 'Politik for udsatte byområder (2011)':
- Vision: "Vi vil have et København uden udsatte byområder".
- Indeholder ønske om at 'gøre op med den opdeltede by'.
- Skitserer 'tre tilgange' til arbejdet, herunder
 - 1) Understøttende tilgang
 - 2) Lokalt organiserende tilgang
 - 3) Strukturel tilgang.
- Om den strukturelle tilgang nævnes: *"Vi har evidens for, at en fokuseret indsats virker, når vi bystrategisk arbejder med det rette mix af sociale og fysiske indsatser ... Det kan kræve, at vi ændrer på infrastrukturen, gentænker vores byrum eller måske vælter en boligblok"*.
- Indeholder 18 delmål fordelt på de tre tilgange.
- Indeholder en milepæl for 2025: De udsatte byområder skal i 2025 være 'halvt så udsatte' som i 2017.
- Dette skal måles ved, at de udsatte byområders efterslæb i forhold til københavnerniveauet er halveret på mindst halvdelen af de fem udpegningskriterier i 2025, i forhold til 2017.

Kilde: Københavns Kommune (2017): 'Politik for udsatte byområder'.

Tilgængelig [Online]: https://kk.sites.itera.dk/apps/kk_pub2/index.asp?mode=detalje&id=1712, Sidst besøgt 01/09/2022.

Boligsocial helhedsplan (2017-2021)

- Samarbejdsaftale om en boligsocial indsats i Mjølnerparken 2017-2021 mellem Bo-Vita og Københavns Kommune. Skitserer målsætninger inden for fire overordnede indsatsområder:
- *Tryghed og Trivsel*
 - 1) At fastholde og styrke udviklingen af beboernes ressourcer i forhold til at tage ansvar for egen trivsel og i forhold til konstruktivt samarbejde med eksterne parter
 - 2) At samarbejdet mellem beboerne og eksterne tilbud, foreninger og myndigheder fastholdes og styrkes
 - 3) At sikre erfaringer og kompetencer blandt beboerne, så de kan blive en central del af og tage medansvar for drift og aktiviteter i det nye Kvartershus
 - 4) At sikre, at der fortsat er mulighed for at tilbyde unge og børn og deres familier støtte og opbakning
 - 5) At forældrene har viden om og tillid til den hjælp, de kan få hos myndighederne i forbindelse med problemer med deres børn og unge
 - 6) At den oplevede tryghed i og omkring boligområdet Mjølnerparken og Hothers Plads er steget.
- *Kriminalpræventiv Indsats*
 - 1) At fastholde og udvikle positive og åbne relationer og alternativer til lukkede kriminelle grupperinger
 - 2) Styrke det forebyggende kriminalitetsarbejde
 - 3) At tilbyde marginaliserede unge støtte til og erfaringer med at komme i arbejde og uddannelse
 - 4) Styrket samarbejde mellem parterne – særligt CFR, SSP, lokalpoliti og andre relevante myndigheder.
- *Uddannelse og beskæftigelse*
 - 1) At fastholde arbejdet med at støtte større børn og unge i deres uddannelse
 - 2) At introducere unge til arbejdsmarkedet gennem Fritidsjob
 - 3) At skabe muligheder for, at beboerne kan få beskæftigelse i forbindelse med gennemførelsen af den fysiske helhedsplan
 - 4) At samarbejde med lokale arbejdsgivere og med den særlige indsats BIF/FRIGG og dermed hæve beskæftigelsesfrekvensen i Mjølnerparken ved at styrke viden om og tillid til de lokale og kommunale tilbud, som støtter og hjælper med jobsøgning, praktik og uddannelse

- 5) At samarbejde med CFR, FRIGG og andre relevante aktører om at etablere et lokalt helhedsorienteret tilbud i det nye Kvartershus, som skal støtte de udsatte unges sociale mobilitet.
- *Forebyggelse og forældreansvar*
 - 1) At bidrage til udvikling af en tidlig indsats over for udsatte børn og deres familier gennem en styrket og helhedsorienteret samarbejdsform med sundhedsplejen, daginstitutionerne og forældrene
 - 2) At bryde den negative sociale arv
 - 3) At styrke kompetencerne i udsatte familier til at tackle børn og unge
 - 4) Styrket foreningsdeltagelse, 10-årige børn skal blive introduceret samt knyttet til en fritidsaktivitet.

Kilde: Lejerbo København & Københavns Kommune (2017): 'Strategisk samarbejdsaftale om boligsocial indsats: Mjølnerparken'.

Tilgængelig [Online]: <https://www.kk.dk/sites/default/files/agenda/3522e89e-54eb-4e52-87b1-ee6d4a8bddb4/6ee0971a-7b7d-41e8-ade3-7bf8e7dd98f7-bilag-2.pdf>, Sidst besøgt 01/09/2022.

*Samarbejdsaftalen om den boligsociale indsats i Mjølnerparken blev ikke fornyet efter 2021.

Lovbestemt udviklingsplan (2019)

- Lovbestemt udviklingsplan udarbejdet af Bo-Vita og Københavns Kommune. Skal skitsere, hvorledes andelen af almene familieboliger i området nedbringes til maksimalt 40 % inden 2030.
- Beskriver hovedgrebet som en videreførelse af helhedsplanen fra 2015 samt frasalg af familieboliger. Skitserer, hvorledes man vil opnå målet ved hjælp af frasalg af hele karréer til privat investor. Fremlægger behov for at frasælge ca. 221 familieboliger for at nå målet om de maksimalt 40 %. Det nævnes, at ønsket om at frasælge hele karréer kan medføre et behov for at frasælge boliger ud over de påkrævede 221.
- Efter udviklingsplanen vil antallet af almene familieboliger være reduceret til ca. 233 boliger, svarende til de 40 %.

Kilde: Bo-Vita & Københavns Kommune (2019): 'Udviklingsplan for Mjølnerparken'

Tilgængelig [Online]: <https://bpst.dk/da/-/media/BPST-DA/Bolig/Udviklingsplaner/Udviklingsplan---Mj%C3%B8lnerparken.pdf>, Sidst besøgt 01/09/2022.

Helhedsplan Mjølnerparken og Hothers Plads, justeret (2021) (skema B)

- Ændring af helhedsplanen fra 2015 (skema B), som indebærer øgning af anlægsudgiften. Godkendt af Københavns Borgerrepræsentation 23. september 2021.

- Helhedsplanen ændres videre til at stemme overens med målene fra den lovbestemte udviklingsplan om at nedbringe andelen af almene familieboliger og rummer nu også frasalg af karré 2 og 3 samt af erhvervslejemål til privat investor. Den reviderede helhedsplan blev godkendt med forbehold for, at sagen om frasalg efterfølgende behandles. 2. juni 2022 godkendte Borgerrepræsentationen Bo-Vitas salgsaftale.
- *Fra udsat bebyggelse til mangfoldig bydel:* Beskriver målsætning om, gennem kombination af bystrategiske tiltag og et varieret boligudbud, at skabe en socialt og miljømæssig bæredygtig bebyggelse, der indgår som en naturlig del af Nørrebro.
- Rummer de samme hovedgreb, fokuspunkter og tiltag som helhedsplanen fra 2015, med tilføjelse af frasalg. Samlet rummer den fysiske tiltag i forhold til infrastruktur og landskab, tagboliger, infill-byggeri, handelsgade, facader og materialitet samt frasalg.
- Hovedgreb er at styrke forbindelsen til Nørrebro med etablering af nye offentlige gader mellem karréer samt anlæg af ny grøn cykelsti, der skal forbinde Nørrebro med Nordvest gennem området. Etablering af handelsgade, som sammen med daginstitution og Mimersparken og Superkilen samt planlagt NV-passage skal give udefrakommende en anledning til at færdes i området. Karréerne lukkes med infill-byggeri, der skal skabe private gårdrum. Bebyggelsens skala tilpasses den omgivende by, skal skabe forudsætninger for forbedret tryghed. Etablering af nye boligtyper skal danne grundlag for varieret boligudbud og deraf en varieret beboersammensætning.

Kilde: Bo-Vita & Københavns Kommune (2021): 'Renoveringer af almene boliger, 2. halvår 2021: Mjølnerparken og Hothers Plads', Bilag til møde i Københavns Borgerrepræsentation 23. september 2021.

Tilgængelig [Online]: https://www.kk.dk/sites/default/files/agenda/f00bbde0-a697-42bd-a46e-c009c2b7b9f2/36c17f46-f688-4b25-aa33-ee75bd0a7893-bilag-4_0.pdf, Sidst besøgt 01/09/2022.

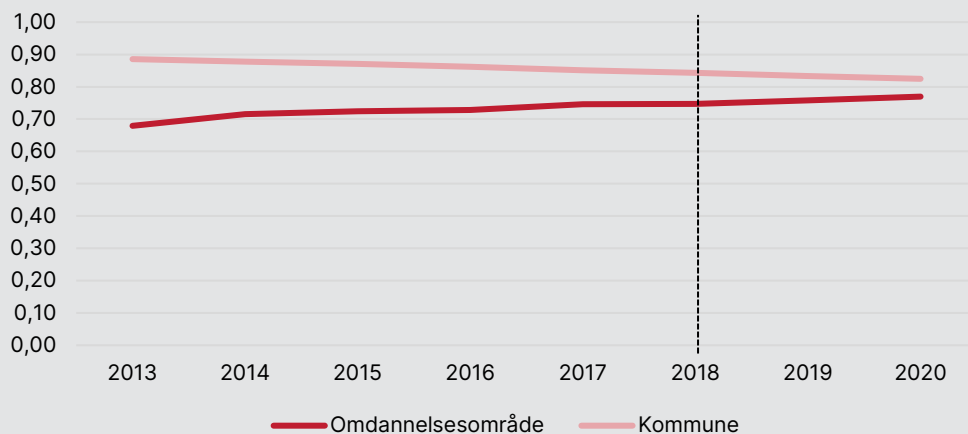
Norconsult – KHS Arkitekter, BOGL & MOE (2021): 'Helhedsplan Mjølnerparken & Hothers Plads', Maj 2021.

Tilgængelig [Online]: https://mjolnerparken.dk/wp-content/uploads/2021/06/Helhedsplan-2021-05-06_MP_Praesentation_A3_Semi.pdf, Sidst besøgt 01/09/2022.

Socialt mix

Bilagsfigur 4 Socialt mix målt som mix af borgere med forskellig uddannelsesbaggrund, 2013-2020

Uddannelsesmixet er opgjort ud fra, hvorvidt en borger har grundskole, ungdomsuddannelse, erhvervsuddannelse eller en videregående uddannelse som højeste fuldførte uddannelse.



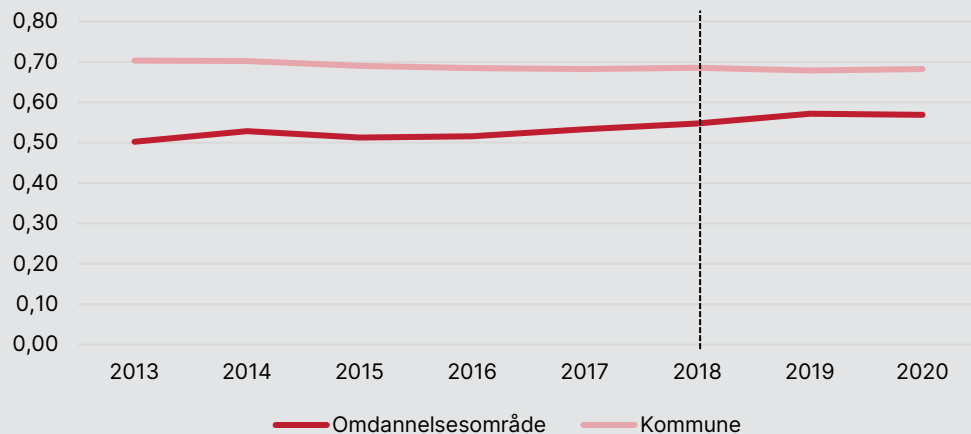
Anm.: N (Omdannelsesområde) = 615-704; N (Kommune) = 236.552-266.050.

Mixet er udregnet ud fra højeste fuldførte uddannelse for 30-59-årige grupperet i fire grupper: Grundskole/Ukendt, Gymnasiale uddannelser, Erhvervsfaglige uddannelser og Videregående uddannelser. Værdien 0 er udtryk for fuldstændig homogenitet, mens værdien 1 er udtryk for fuldstændig heterogenitet, hvilket vil sige, at alle grupper er ligeligt repræsenteret.]0;0,25]: homogent,]0,25;0,50]: til dels homogent,]0,50; 0,75]: til dels heterogent,]0,75; 1,0[: heterogent område.

Kilde: Egne beregninger baseret på data fra Danmarks Statistik.

Bilagsfigur 5 Socialt mix målt som mix af borgere med forskellig beskæftigelsesbaggrund, 2013-2020

Beskæftigelsesmixet er opgjort ud fra, hvorvidt en borger er i arbejde, arbejdsløs eller står uden for arbejdsstyrken.



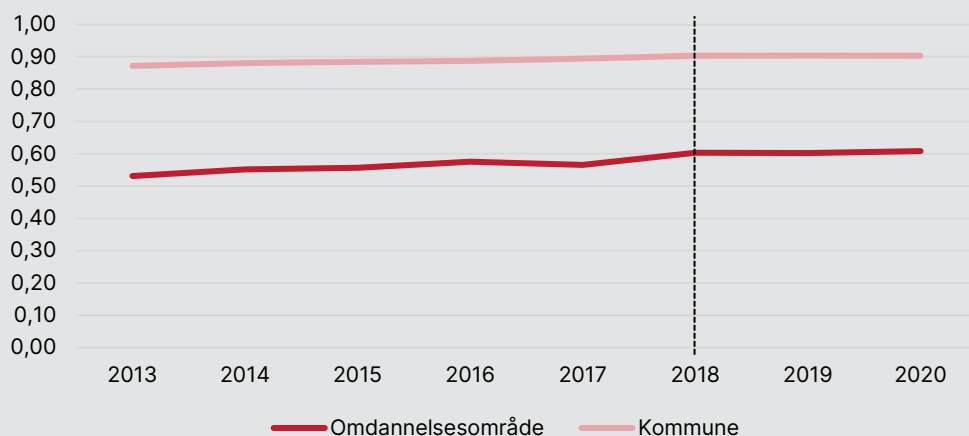
Anm.: N (Omdannelsesområde) = 1.493-1.919; N (Kommune) = 559.431-632.339.

Mixet er udregnet ud fra den primære beskæftigelse i året (Socio13) grupperet i tre grupper: Beskæftigede, Ledige og Uden for arbejdsstyrken (inkl. studerende, kontanthjælpsmodtagere, folkepensionister mv.). Værdien 0 er udtryk for fuldstændig homogenitet, mens værdien 1 er udtryk for fuldstændig heterogenitet, hvilket vil sige, at alle grupper er ligeligt repræsenteret.]0;0,25]: homogent,]0,25;0,50]: til dels homogent;]0,50; 0,75]: til dels heterogent,]0,75; 1,0[: heterogent område.

Kilde: Egne beregninger baseret på data fra Danmarks Statistik.

Bilagsfigur 6 Socialt mix målt som mix af borgere med forskellig indkomst, 2013-2020

Indkomstmixet er opgjort ud fra, hvorvidt en borger har en indkomst under den økonomiske fattigdomsgrænse, op til 25 pct. over den økonomiske fattigdomsgrænse eller over 25 pct. over den økonomiske fattigdomsgrænse.



Anm.: N (Omdannelsesområde) = 1.493-1.919; N (Kommune) = 559.431-632.339.

Mixet er udregnet ud fra den ækvivalerede disponible familieindkomst grupperet i tre grupper: Under fattigdomsgrænsen (mindre end 0,5 gange medianen), 0,5-1,25 gange medianen, mere end 1,25 gange medianen. Værdien 0 er udtryk for fuldstændig homogenitet, mens værdien 1 er udtryk for fuldstændig heterogenitet, hvilket vil sige, at alle grupper er ligeligt repræsenteret.]0;0,25]: homogent,]0,25;0,50] til dels homogent,]0,50; 0,75]: til dels heterogent,]0,75; 1,0[: heterogent område.

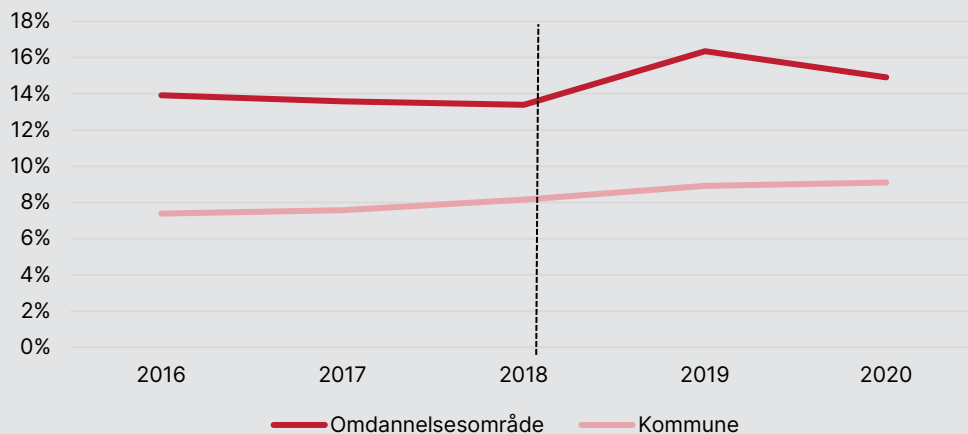
Kilde: Egne beregninger baseret på data fra Danmarks Statistik.

Underretninger

Andelen af børn i alderen 0-6 år med mindst én underretning kan ikke afrapporteres som følge af for få observationer.

Bilagsfigur 7 Underretninger for 7-18-årige børn og unge, 2016-2020

7-18-årige med mindst én underretning i året. I procent.



Anm.: N (Omdannelsesområde) = 362-496; N (Kommune) = 53.465-63.451.

Kilde: Egne beregninger baseret på data fra Danmarks Statistik.

Forebyggende foranstaltninger

Andelen af 0-18-årige børn og unge med mindst én forebyggende foranstaltning kan ikke afrapporteres som følge af for få observationer.

Ydelser efter serviceloven

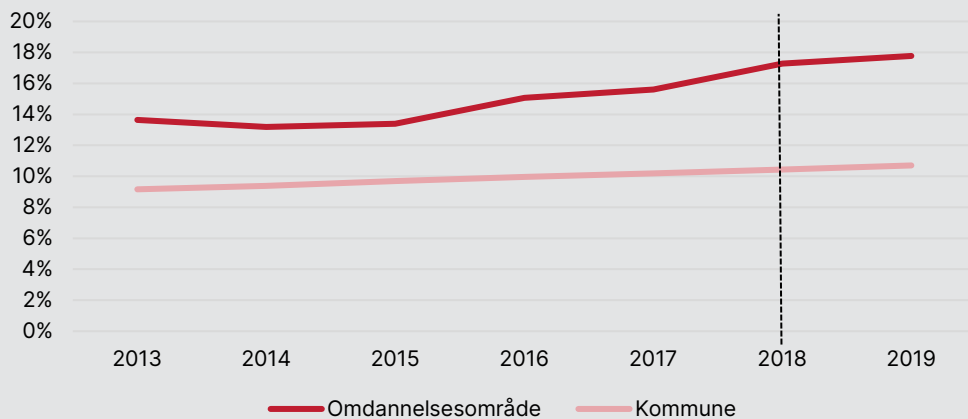
Andelen af borgere i alderen 18 år og opefter, der har modtaget mindst én serviceydelse efter serviceloven, kan ikke afrapporteres som følge af for få observationer.

Psykiatriske diagnoser

Andelen af børn og unge i alderen 0-17 år med en psykiatrisk diagnose kumuleret over personens liv kan ikke afrapporteres som følge af for få observationer.

Bilagsfigur 8 Psykiatriske diagnoser for voksne, 2013-2019

Personer over 18 år med mindst én psykiatrisk lidelse kumuleret over personens liv. I procent.

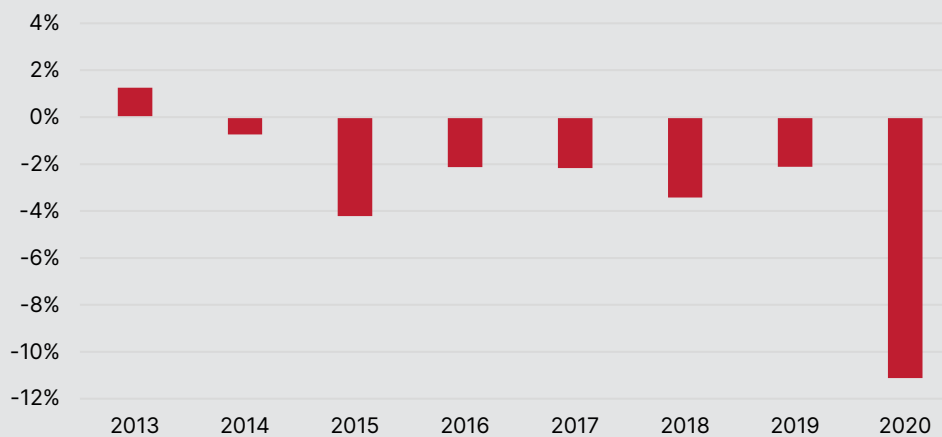


Anm.: N (Omdannelsesområde) = 1.094-1.145; N (Kommune) = 418.346-521.517.

Kilde: Egne beregninger baseret på data fra Danmarks Statistik.

Nettotilflytning

Bilagsfigur 9 Nettotilflytning, 2013-2020



Anm.: N (Beboere) = 1.493-1.919; N (Tilflyttere) = 111-275; N (Fraflyttere) = 213-290. Nettotilflytningen er udregnet som tilflytningen fratrukket fraflytningen, opgjort pr. 1. januar i året sammenholdt med 1. januar året før.

Opgjort jf. den gældende områdeafgrænsning i det pågældende år.

Kilde: Egne beregninger baseret på data fra Danmarks Statistik.

VIVE